


Cod verificare



100166720714

## EXTRAS DE PLAN CADASTRAL

pentru imobilul cu IE **95255**, UAT Bistrita / BISTRITA  
NASAUD, Loc. Bistrita, Str. Industriei, Nr. 5

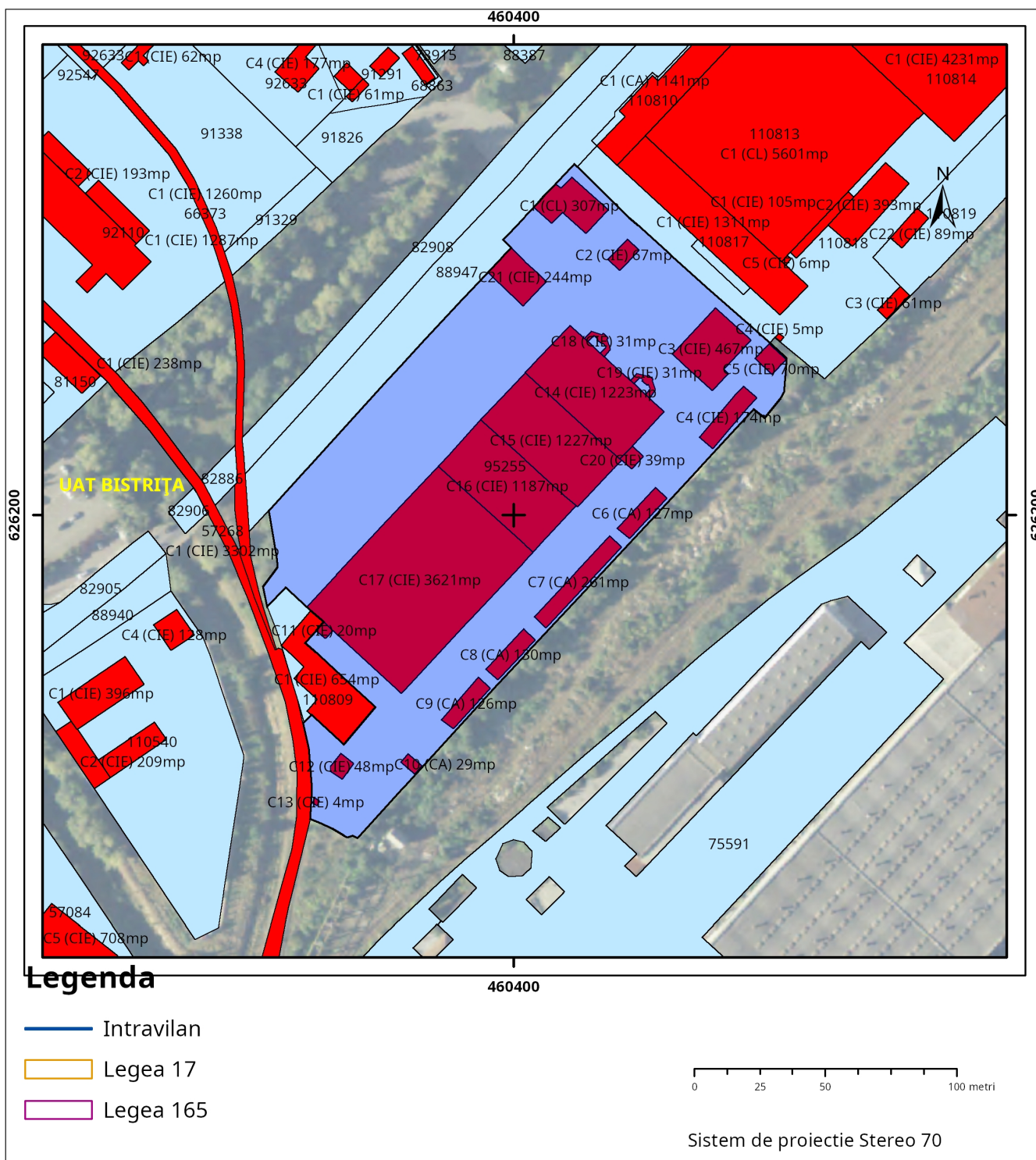
Nr.cerere	24394
Ziua	25
Luna	04
Anul	2024

Teren: 23.507 mp

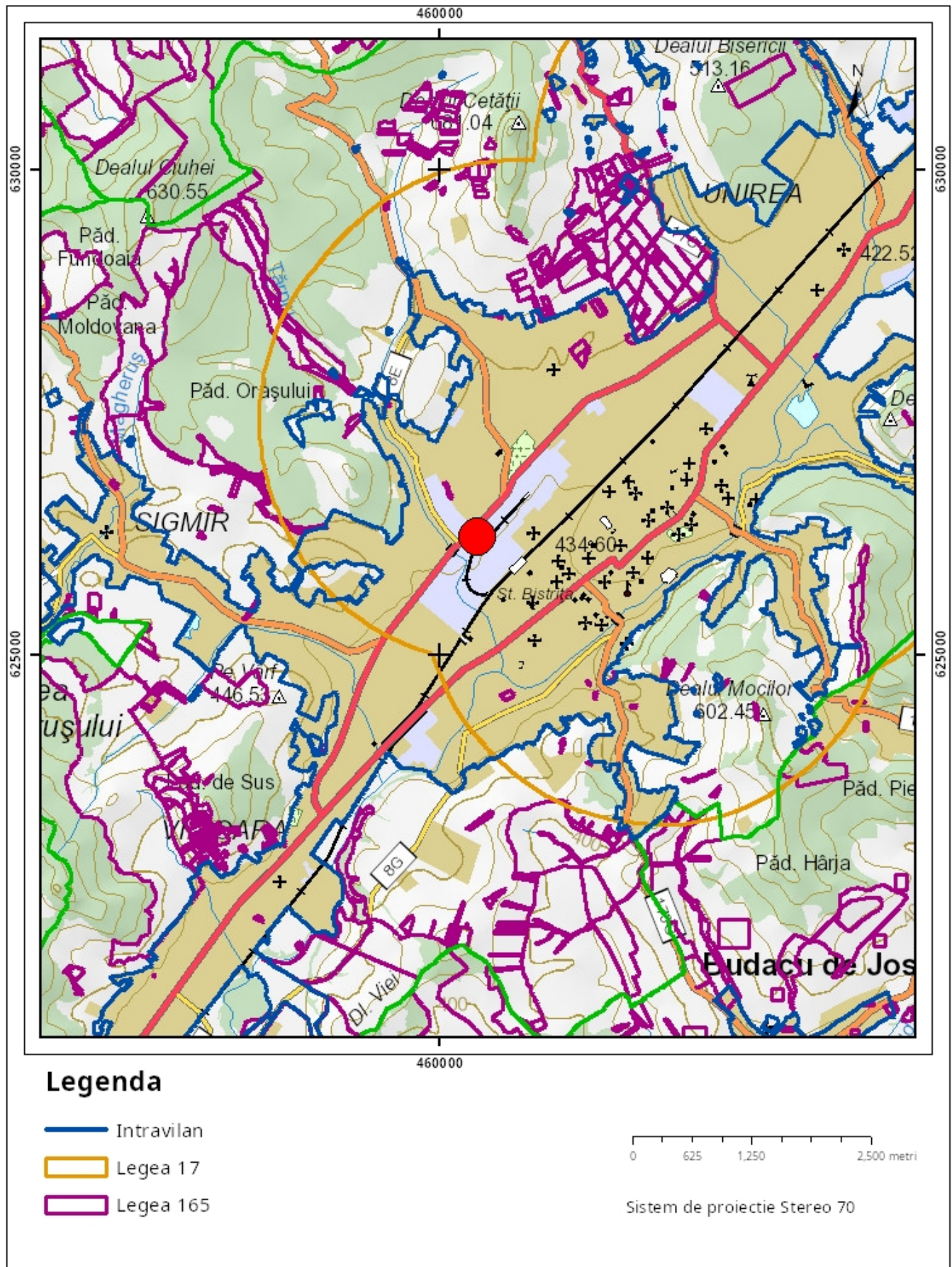
Teren: Intravilan

Categoria de folosinta(mp): Arabil 1926mp, Curti Constructii 21581mp

Plan detaliu







**Sarcini tehnice** (intersecții cu limitele legilor speciale)  
Legea 17, Art. 3 □

Semnat electronic

Ultima actualizare a geometriei: 17-04-2024  
Data și ora generării: 25-04-2024 15:22